

Wohnhaus; Haus zum roten Korb

<http://www.bauforschung-bw.de/objekt/id/197764919019/>

ID: 197764919019 Datum: 08.10.2011 Datenbestand: Bauforschung und Restaurierung

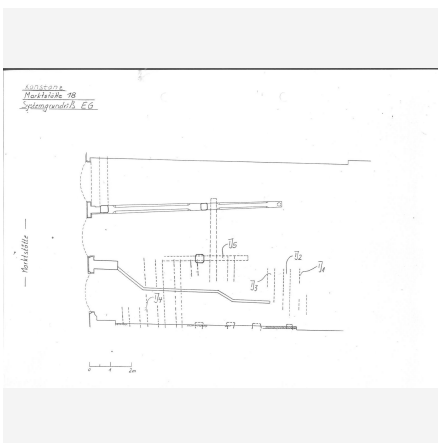
Objektdaten

Straße:	Marktstätte
Hausnummer:	18
Postleitzahl:	78426
Stadt-Teilort:	Konstanz
Regierungsbezirk:	Freiburg
Kreis:	Konstanz (Landkreis)
Gemeinde:	Konstanz
Wohnplatz:	Konstanz
Wohnplatzschlüssel:	8335043012
Flurstücknummer:	— keine
Historischer Straßename:	— keiner
Historische Gebäudenummer:	— keine

Lage des Wohnplatzes




Fotos



Bildbeschreibung:
Systemgrundriss EG

Abbildungsnachweis:
Lohrum



Bildbeschreibung:
Haus zum roten Korb (1935), Fassadeansicht

Abbildungsnachweis:
Bildindex Foto Marburg (74 988)



Bildbeschreibung:


Zunftthaus der Bäcker (links) und "Haus zum roten Korb" (1965)

Abbildungsnachweis:

Bildindex Foto Marburg (B'635 / 11)

 **Objektbeziehungen**

keine

 **Umbauzuordnung**

keine

 **Bauphasen**

Kurzbeschreibung der Bau-/Objektgeschichte bzw. Baugestaltungs- und Restaurierungsphasen:

Die dendrochronologische Untersuchung sechs ausgewählter Hölzer (Fichte) ergab annähernd einheitlich das Fälldatum Winter 1264/65 (d). Probe 6 ergab kein Ergebnis. Demnach wird die Errichtung des Gebäudes in die 2. Hälfte des 13. Jhs. datiert.

1. Bauphase:
(1264 - 1265)

Errichtung des Gebäudes (d).

Betroffene Gebäudeteile:

keine

Lagedetail:

- Siedlung
- Stadt

 **Besitzer**

— keine Angaben



Weiterer Datenbestand LAD

Geb. Marktstätte 18 (78462 Konstanz, Marktstätte 18)



Zugeordnete Dokumentationen

- Dendrochronologische Untersuchung



Beschreibung

Umgebung, Lage:

Die Marktstätte - ursprünglich als "Markt am Gestade" , d.h. "Markt am Ufer" bezeichnet - durchläuft die Konstanzer Altstadt in ihrer südlichen Hälfte, dem Kern der Stadt, von West nach Ost, in etwa auf Höhe des Konzilgebäudes. Sie mündet dabei im Westen in die Kanzleigasse und trifft im Osten auf den Bahnhofsplatz. Das Gebäude Nr. 18, das sog. "Haus zum roten Korb", befindet sich im östlichen Abschnitt.

Lagedetail:

- Siedlung
 - Stadt

Bauwerkstyp:

- Wohnbauten
 - Wohn- und Geschäftshaus

Baukörper/Objektform (Kurzbeschreibung):

Viergeschossiger, traufständiger Baukörper mit Satteldach. Dreijochige Arkadengliederung der Ladenzone im Erdgeschoss; polygonaler Erker im 1. OG.

Innerer Aufbau/Grundriss/ Zonierung:

— keine Angaben

Vorgefundener Zustand (z.B. Schäden, Vorzustand):

— keine Angaben

Bestand/Ausstattung:

— keine Angaben



Konstruktionen

Konstruktionsdetail:

- Dachform
 - Satteldach
- Detail (Ausstattung)
 - Fenstererker
- Gestaltungselemente
 - Zierglieder im Steinbau

Konstruktion/Material:

— keine Angaben