

Fachwerkbau

<http://www.bauforschung-bw.de/objekt/id/189861059311/>

ID: 189861059311

Datum: 22.09.2014

Datenbestand:

Bauforschung

Objektdaten

Straße:	Burgstraße
Hausnummer:	30
Postleitzahl:	73660
Stadt-Teilort:	Urbach
Regierungsbezirk:	Stuttgart
Kreis:	Rems-Murr-Kreis (Landkreis)
Gemeinde:	Urbach
Wohnplatz:	Urbach
Wohnplatzschlüssel:	8119076005
Flurstücknummer:	— keine
Historischer Straßenname:	— keiner
Historische Gebäudenummer:	— keine

Lage des Wohnplatzes



Fotos

— keine

Objektbeziehungen

— keine


Umbauzuordnung



— keine

Bauphasen

1. Bauphase: Errichtung des Gebäudes um das Jahr 1476 (d)
(1475 - 1476)

Betroffene Gebäudeteile:

-  Erdgeschoss
- Obergeschoss(e)
- Dachgeschoss(e)


Lagedetail:	<ul style="list-style-type: none">• Siedlung• Wohnsiedlung
Bauwerkstyp:	<ul style="list-style-type: none">• Wohnbauten• Wohnhaus
2. Bauphase: (1585 - 1586)	Erweiterung am Hauptgiebel um das Jahr 1585.
Betroffene Gebäudeteile:	 <ul style="list-style-type: none">• Dachgeschoss(e)• Anbau
3. Bauphase: (1586 - 1587)	Erweiterung am Rückgiebel um das Jahr 1586 (d): Tennenanbau
Betroffene Gebäudeteile:	 <ul style="list-style-type: none">• Dachgeschoss(e)• Anbau

 **Besitzer:in**

keine Angaben

 **Zugeordnete Dokumentationen**

- Dendrochronologische Datierung

 **Beschreibung**

Umgebung, Lage:	keine Angaben
Lagedetail:	<ul style="list-style-type: none">• Siedlung• Wohnsiedlung
Bauwerkstyp:	<ul style="list-style-type: none">• Wohnbauten• Wohnhaus
Baukörper/Objektform (Kurzbeschreibung):	Zweistöckig abgezimmerter Fachwerkbau mit zugehörigem Dachwerk.
Innerer Aufbau/Grundriss/ Zonierung:	Das Gebäude ist drei-zonig und zwei-schiffig gegliedert (Küche/Stubenzone, Flur, Stall) und besitzt einen hohen, originalen Massivsockel am rückwärtigen Giebel.
Vorgefundener Zustand (z.B. Schäden, Vorzustand):	keine Angaben
Bestand/Ausstattung:	keine Angaben

 **Konstruktionen**

Konstruktionsdetail:	keine Angaben
Konstruktion/Material:	keine Angaben