

## Ev. Stadtkirche

<http://www.bauforschung-bw.de/objekt/id/180473170314/>

ID: 180473170314 Datum: 16.10.2018 Datenbestand: Bauforschung und Restaurierung

### Objektdaten

<b>Straße:</b>	Oberndorfer Straße
<b>Hausnummer:</b>	28
<b>Postleitzahl:</b>	78713
<b>Stadt-Teilort:</b>	Schramberg
<b>Regierungsbezirk:</b>	Freiburg
<b>Kreis:</b>	Rottweil (Landkreis)
<b>Gemeinde:</b>	Schramberg
<b>Wohnplatz:</b>	Schramberg
<b>Wohnplatzschlüssel:</b>	8325053038
<b>Flurstücknummer:</b>	— keine
<b>Historischer Straßename:</b>	— keiner
<b>Historische Gebäudenummer:</b>	— keine

### Lage des Wohnplatzes



### Fotos



#### Bildbeschreibung:

Westansicht


#### Abbildungsnachweis:

Landesamt für Denkmalpflege, Dienstsitz Freiburg, Ref. 82, 83.3

### Objektbeziehungen

— keine

### Umbauzuordnung

 keine **Bauphasen****Kurzbeschreibung der Bau-/Objektgeschichte bzw. Baugestaltungs- und Restaurierungsphasen:**

Die evangelische Stadtkirche wurde 1872-73 nach den Plänen des Rottweiler Bauinspektors Herzog errichtet. 1896- 98 erfolgte unter Heinrich Dolmetsch ein Umbau, bei dem durch einen Erweiterungsbau die alte Kirche zum Querschiff der neuen Kirche wurde und Langhaus einen vierstöckigen Turm mit Zeltdach erhielt. Im Süden der Kirche wurde eine Sakristei angebaut. 1967-68 wurde die Kirche renoviert.

**1. Bauphase:** Erbauung der Kirche (a)  
(1872 - 1873)

**Betroffene Gebäudeteile:**  keine

**Lagedetail:**


- Siedlung
- Stadt

**Bauwerkstyp:**

- Sakralbauten
- Kirche, allgemein

**2. Bauphase:** Erweiterungsbau, bei dem die alte Kirche zum Querschiff der neuen Kirche wurde (a)  
(1898)  
Das Langhaus erhielt einen vierstöckigen Turm mit Zeltdach.

**Betroffene Gebäudeteile:**



- Dachgeschoss(e)
- Anbau

**Konstruktionsdetail:**

- Dachform
- Zeltdach/Pyramidendach/-helm

**3. Bauphase:** Renovierung  
(1967 - 1969)


**Betroffene Gebäudeteile:**  keine

 **Besitzer** keine Angaben **Weiterer Datenbestand LAD**

Evang. Stadtkirche (78713 Schramberg, Oberndorfer Straße 28)

 **Zugeordnete Dokumentationen**

- Restauratorische Untersuchung Chorfenster
- Restauratorische Untersuchung Fassade und Wandmalerei

 **Beschreibung**

**Umgebung, Lage:** Die ev. Stadtkirche steht in der Kernstadt Schrambergs und ist mit dem

	Chor nach Süden ausgerichtet.
<b>Lagedetail:</b>	<ul style="list-style-type: none"><li>• Siedlung</li><li>• Stadt</li></ul>
<b>Bauwerkstyp:</b>	<ul style="list-style-type: none"><li>• Sakralbauten</li><li>• Kirche, allgemein</li></ul>
<b>Baukörper/Objektform (Kurzbeschreibung):</b>	Kreuzförmiger Kirchenbau aus rot-braunen Sandsteinquadern; dem Längsschiff ist im Norden ein durch Gesimse gegliederter, mehrgeschossiger Turm mit spitzem Zeltdach und freien Giebeln vorangestellt; die Fassade ist durch Strebepfeiler gegliedert. Dem Querhaus endet im Westen in einer Turmfassade mit neugotischem Eingangsportal.
<b>Innerer Aufbau/Grundriss/ Zonierung:</b>	Holzrippengewölbe in Inneren
<b>Vorgefundener Zustand (z.B. Schäden, Vorzustand):</b>	— keine Angaben
<b>Bestand/Ausstattung:</b>	— keine Angaben

#### Konstruktionen

<b>Konstruktionsdetail:</b>	<ul style="list-style-type: none"><li>• Gewölbe<ul style="list-style-type: none"><li>• Rippengewölbe</li></ul></li><li>• Dachform<ul style="list-style-type: none"><li>• Satteldach</li><li>• Zeltdach/Pyramidendach/-helm</li></ul></li><li>• Steinbau Mauerwerk<ul style="list-style-type: none"><li>• Werkstein</li></ul></li></ul>
<b>Konstruktion/Material:</b>	— keine Angaben