

Flurkreuz "Sommerbergkreuz/Lehmansbecke Kreuz"

<http://www.bauforschung-bw.de/objekt/id/175863915915/>

ID: 175863915915

Datum: 08.03.2022

Datenbestand:

Restaurierung

Objektdaten

Straße:	keine
Hausnummer:	keine
Postleitzahl:	77736
Stadt-Teilort:	Zell am Harmersbach
Regierungsbezirk:	Freiburg
Kreis:	Ortenaukreis (Landkreis)
Gemeinde:	Zell am Harmersbach
Wohnplatz:	Zell am Harmersbach
Wohnplatzschlüssel:	8317146048
Flurstücknummer:	keine
Historischer Straßename:	keiner
Historische Gebäudenummer:	keine
Geo-Koordinaten:	48,3421° nördliche Breite, 8,0493° östliche Länge

Lage des Wohnplatzes



Fotos

keine

Objektbeziehungen

keine

Umbauzuordnung

keine

Weitere Objekte an diesem Wohnplatz


- Bärenkeller (77736 Zell am Hamersbach, Am Bach 7)
- Staatl. Forstamt, Hauptstraße 12 (77736 Zell am Harmersbach)
- Altes Rathaus, Hauptstraße 19 (77736 Zell am Harmersbach)
- Wohn- und Geschäftshaus, Hauptstraße 32 (77736 Zell am Harmersbach)

- Stadtbrunnen "Röhrenbrunnen", Hauptstraße 34 (77736 Zell am Harmersbach)
- Wohnhaus, Hauptstraße 47 (77736 Zell am Harmersbach)
- Wohnhaus, Hauptstraße 52 (77736 Zell am Harmersbach)
- Kath. Stadtpfarrkirche St. Symphorian, Kirchstraße 13 (77736 Zell am Harmersbach)
- Wohnhaus, sog. Untertorhaus, Nordracher Straße 1 (77736 Zell am Harmersbach)

Bauphasen

Kurzbeschreibung der Bau-/Objektgeschichte bzw. Baugestaltungs- und Restaurierungsphasen:

Das Wegkreuz wurde 1777 durch den aus Zell a. H. stammenden Bäckermeister Daniel Lehmann am einstigen Rebberg gestiftet. In den 1970er Jahren wurde das Kreuz von seinem ursprünglichen Standort am Fahrweg nach Biberach an den Wanderweg verlegt.

1. Bauphase: (1777)	Errichtung des Kreuzes (i)
Betroffene Gebäudeteile:	 keine
Lagedetail:	<ul style="list-style-type: none">• Einzellage• allgemein
Bauwerkstyp:	<ul style="list-style-type: none">• Denkmale, Kleindenkmale• Flur-, Wege- und Feldkreuz




Besitzer:in

 keine Angaben

Zugeordnete Dokumentationen

- Restauratorische Untersuchung

Beschreibung

Umgebung, Lage:	An einem Wanderweg auf der Anhöhe westlich von Zell am Harmersbach gelegen.
Lagedetail:	<ul style="list-style-type: none">• Siedlung• Randlage
Bauwerkstyp:	<ul style="list-style-type: none">• Denkmale, Kleindenkmale• Flur-, Wege- und Feldkreuz
Baukörper/Objektform (Kurzbeschreibung):	In Stein gefertigtes Christuskreuz, auf dessen Podest eine Brezel an den Stifter und die Inschrift an die gute Weinernte erinnern soll.
Innerer Aufbau/Grundriss/ Zonierung:	 keine Angaben
Vorgefundener Zustand (z.B. Schäden, Vorzustand):	 keine Angaben
Bestand/Ausstattung:	 keine Angaben

 **Konstruktionen**

Konstruktionsdetail:

- Verwendete Materialien
- Stein

Konstruktion/Material:  *keine Angaben*