

Wohn- und Geschäftshaus

<http://www.bauforschung-bw.de/objekt/id/161314069158/>

ID: 161314069158

Datum: 25.08.2008

Datenbestand:

Bauforschung

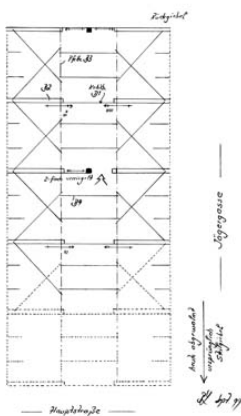
Objektdaten

Straße:	Hauptstraße
Hausnummer:	17
Postleitzahl:	79219
Stadt-Teilort:	Staufen
Regierungsbezirk:	Freiburg
Kreis:	Breisgau-Hochschwarzwald (Landkreis)
Gemeinde:	Staufen im Breisgau
Wohnplatz:	Staufen im Breisgau
Wohnplatzschlüssel:	8315108015
Flurstücknummer:	keine
Historischer Straßename:	keiner
Historische Gebäudenummer:	keine

Lage des Wohnplatzes



Fotos



Bildbeschreibung:
Grundriss 2. Dachgeschoss

Abbildungsnachweis:
Burghard Lohrum

Bildbeschreibung:
Südwestansicht des Gebäudes

Abbildungsnachweis:
Stadtarchiv Staufen



Bildbeschreibung:
Ansicht von Ost

Abbildungsnachweis:
Stadtarchiv Staufen



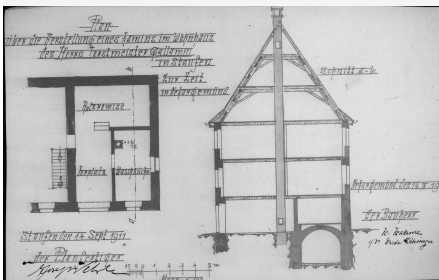
Bildbeschreibung:
Blick von Süden in den nördlichen Bereich der Hauptstraße; bei dem Gebäude mit Vollwalm (2. v. li) handelt es sich um Haus Nr. 17 (um 1910)

Abbildungsnachweis:
Stadtarchiv Staufen (Aufnahme von Rudolf Hugard)




Bildbeschreibung:
Bauplan von 1911

Abbildungsnachweis:
Stadtarchiv Staufen



 **Objektbeziehungen**

- keine

 **Umbauzuordnung**

- keine

 **Bauphasen****Kurzbeschreibung der Bau-/Objektgeschichte bzw. Baugestaltungs- und Restaurierungsphasen:**

Entlang dieser Jänergasse kann durch einen großen Abstand zwischen den Fenstergruppen eine ursprüngliche Unterteilung in zwei eigenständige Gebäude vermutet werden.

Der massive, mehrfach nach Osten abgestufte Giebel deutet die ehemalige Fortsetzung der Gassenbebauung an.

Nach den aufgenommenen Befunden handelte es sich um eine einheitliche, das gesamte Gebäude eindeckende Konstruktion. Sie war ursprünglich, ausgehend von der straßenseitigen Giebelseite, in fünf Dachzonen gegliedert. Die vorderen beiden Abschnitte sind nicht mehr erhalten und durch einen späteren Vollwalm ersetzt.

1. Bauphase: Dachwerk, abgezimmert in den Jahren 1699 / 1700 (d).
(1700)


Betroffene Gebäudeteile: - keine

 **Besitzer**

- keine Angaben

 **Zugeordnete Dokumentationen**

- Dendrochronologische Datierung

 **Beschreibung**

Umgebung, Lage: Liegt im Zentrum.

Lagedetail:

- Siedlung
- Stadt

Bauwerkstyp: - keine Angaben

Baukörper/Objektform (Kurzbeschreibung): Das dreigeschossige Gebäude steht in Ecklage zur Jänergasse, wobei die Giebelseite zur Hauptstraße ausgerichtet ist.

Innerer Aufbau/Grundriss/ Zonierung: - keine Angaben

Vorgefundener Zustand (z.B. Schäden, Vorzustand): - keine Angaben

Bestand/Ausstattung: - keine Angaben

 **Konstruktionen**

- Konstruktionsdetail:**
- Dachgerüst Grundsystem
 - Sparrendach, q. geb. mit liegendem Stuhl

Konstruktion/Material:  *keine Angaben*