

Schnetztor

<http://www.bauforschung-bw.de/objekt/id/160999030214/>

ID: 160999030214

Datum: 16.09.2020

Datenbestand:

Bauforschung


Objektdaten

Straße:	Hussenstraße
Hausnummer:	68
Postleitzahl:	78462
Stadt-Teilort:	Konstanz
Regierungsbezirk:	Freiburg
Kreis:	Konstanz (Landkreis)
Gemeinde:	Konstanz
Wohnplatz:	Konstanz
Wohnplatzschlüssel:	8335043012
Flurstücknummer:	— keine
Historischer Straßename:	— keiner
Historische Gebäudenummer:	— keine
Geo-Koordinaten:	47,6587° nördliche Breite, 9,1709° östliche Länge

Lage des Wohnplatzes



Fotos




Bildbeschreibung:
Alte Postkarte

Abbildungsnachweis:
Burghard Lohrum

Objektbeziehungen






— keine

 **Umbauzuordnung**

keine

 **Bauphasen**
Kurzbeschreibung der Bau-/Objektgeschichte bzw. Baugestaltungs- und Restaurierungsphasen:

Das Schnetztor bildet die südlichste Stadtbegrenzung des 14. Jahrhunderts. Es ist neben dem Rheintor- und Pulverturm der einzige noch bestehende Wehrbau des mittelalterlichen Konstanz. Es wurde im 14. Jahrhundert inklusive Zwingeranlage gebaut.

1. Bauphase: (1326)	Baubeginn des Tores (d)
Betroffene Gebäudeteile:	 <ul style="list-style-type: none"> • Erdgeschoss • Obergeschoss(e)
Lagedetail:	<ul style="list-style-type: none"> • Siedlung • Stadt
Bauwerkstyp:	<ul style="list-style-type: none"> • Befestigung- und Verteidigungsanlagen • Stadttor
Konstruktionsdetail:	<ul style="list-style-type: none"> • Wandverkleidung <ul style="list-style-type: none"> • Fachwerk • Dachform <ul style="list-style-type: none"> • Laterne • Pyramidendach, gekappt
2. Bauphase: (1328)	Weiterführung und Beendigung der Bauarbeiten am Turm (d)
Betroffene Gebäudeteile:	 <ul style="list-style-type: none"> • Obergeschoss(e) • Dachgeschoss(e)
3. Bauphase: (1547)	Um 1547, als Ersatz des Daches von 1328, wurde die Türmerstube mit zugehörigem Spitzhelm (Zeltdach) erbaut (d)
Betroffene Gebäudeteile:	 <ul style="list-style-type: none"> • Dachgeschoss(e)
4. Bauphase: (1688)	Um 1688 (d) wurde der obere Bereich des Spitzhelmes für den Einbau des überstehenden Glockenturmes gekappt.
Betroffene Gebäudeteile:	 <ul style="list-style-type: none"> • Dachgeschoss(e)
5. Bauphase: (1976 - 1984)	Fassade weitestgehend erneuert. Quelle: Dehio
Betroffene Gebäudeteile:	 <ul style="list-style-type: none"> • Erdgeschoss • Obergeschoss(e)

- Dachgeschoss(e)

Besitzer

— keine Angaben

Zugeordnete Dokumentationen

- Dendrochronologische Untersuchung

Beschreibung

Umgebung, Lage:	Das Schnetztor liegt in der Altstadt Konstanz, in der Nähe der Bodanstraße.
Lagedetail:	<ul style="list-style-type: none">• Siedlung• Stadt
Bauwerkstyp:	<ul style="list-style-type: none">• Befestigung- und Verteidigungsanlagen• Stadttor
Baukörper/Objektform (Kurzbeschreibung):	Über dem Tor erstreckt sich der quadratische Baukörper über insgesamt 6 Stockwerke (1 Erdgeschoss, 4 Geschosse und ein Dachgeschoss) und schließt mit einem breitem Zeltdach und aufgesetzter Laterne ab.
Innerer Aufbau/Grundriss/ Zonierung:	— keine Angaben
Vorgefundener Zustand (z.B. Schäden, Vorzustand):	— keine Angaben
Bestand/Ausstattung:	— keine Angaben

Konstruktionen

Konstruktionsdetail:	<ul style="list-style-type: none">• Dachform<ul style="list-style-type: none">• Laterne• Pyramidendach, gekappt• Wandverkleidung<ul style="list-style-type: none">• Fachwerk
Konstruktion/Material:	— keine Angaben