Wohn- und Geschäftshaus

http://www.bauforschung-bw.de/objekt/id/138574120120/

ID: 138574120120 **Datum:** 08.04.2013 **Datenbestand:** Bauforschung

Objektdaten

Straße:	Hauptstraße
Hausnummer:	51
Postleitzahl:	79219
Stadt-Teilort:	Staufen
Regierungsbezirk:	Freiburg
Kreis:	Breisgau-Hochschwarzwald (Landkreis)
Gemeinde:	Staufen im Breisgau
Wohnplatz:	Staufen im Breisgau
Wohnplatzschlüssel:	8315108015
Flurstücknummer:	*keine*
Historischer Straßenname:	*keiner*
Historische Gebäudenummer:	*keine*

Lage des Wohnplatzes

Fotos

Bildbeschreibung:
Westansicht

Abbildungsnachweis:
Stadtarchiv Staufen

Bildbeschreibung:
Straßenansicht (um 1900)

Abbildungsnachweis:
Stadtarchiv Staufen



Bildbeschreibung:
Querschnitt (1900)

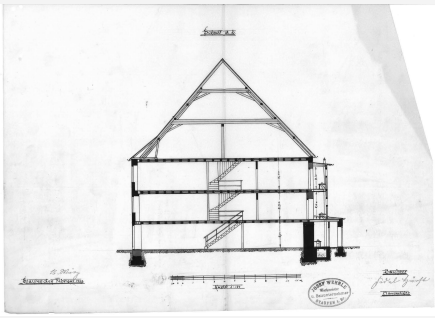

Abbildungsnachweis:
Stadtarchiv Staufen

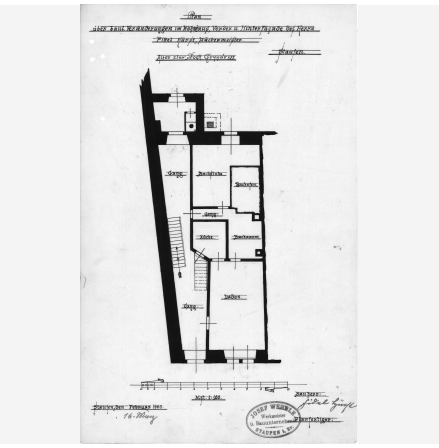

Bildbeschreibung:
Grundriss Erdgeschoss (um 1900)

Abbildungsnachweis:
Stadtarchiv Staufen

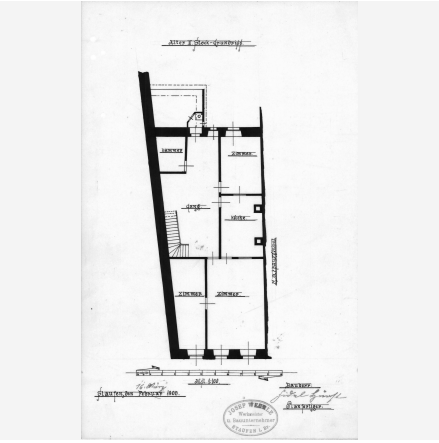

Bildbeschreibung:
Grundriss 1. Obergeschoss (um 1900)

Abbildungsnachweis:
Stadtarchiv Staufen

Bildbeschreibung:
Plan 2. Obergeschoss (um 1900)

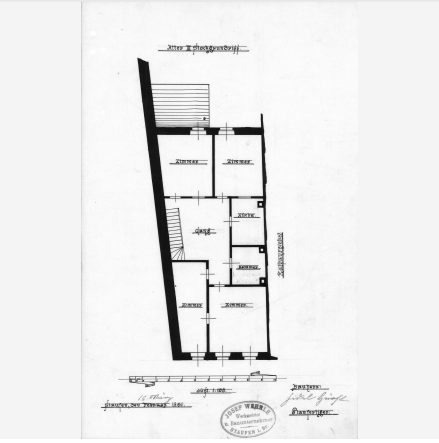

Abbildungsnachweis:
Stadtarchiv Staufen

Objektbeziehungen

- *keine*

Umbauzuordnung

- *keine*

Bauphasen

Kurzbeschreibung der Bau-/Objektgeschichte bzw. Baugestaltungs- und Restaurierungsphasen:

Aus den Deckenbalken über dem Erdgeschoss wurden drei Bohrproben entnommen. Ohne erhaltene Waldkante endeten die letzten untersuchbaren Ringe in den Jahren 1346,1347 und 1348. Da die fehlenden Ringzahl auf drei bis acht Ringe begrenzt werden kann, ist die Fällung des Bauholzes für den Zeitraum 1353 ± 3 Jahre anzusetzen.

1. Bauphase:
(1353)

Errichtung des Gebäudes 1353± 3 (d)

Betroffene Gebäudeteile:

- *keine*

2. Bauphase:
(1988)

Wie der nördliche Nachbarteil wurde auch dieser Bauköper im Jahre 1988 umgebaut.

Betroffene Gebäudeteile:

- *keine*

Besitzer:in

- *keine Angaben*

Zugeordnete Dokumentationen

- kursorische Untersuchung

Beschreibung

Umgebung, Lage:

Das Gebäude liegt im Altstadtzentrum von Staufen. Mit seiner

	Westseite zum Marktplatz orientiert, liegt das Gebäude um die Platzaufweitung verspringend im Anschluss an die traufständige, östliche Reihenbebauung entlang der südlichen Hauptstraße.
Lagedetail:	• Siedlung • Stadt
Bauwerkstyp:	• Wohnbauten • Wohn- und Geschäftshaus
Baukörper/Objektform (Kurzbeschreibung):	Dreigeschossiger Massivbau mit Satteldach. Unter dieser Hausnummer wird der südliche Hausteil des ursprünglich einheitlichen Baukomplexes Nr.49/51 geführt.
Innerer Aufbau/Grundriss/ Zonierung:	*keine Angaben*
Vorgefundener Zustand (z.B. Schäden, Vorzustand):	*keine Angaben*
Bestand/Ausstattung:	*keine Angaben*

Konstruktionen

Konstruktionsdetail:	*keine Angaben*
Konstruktion/Material:	*keine Angaben*