

## Ehem. Salzmagazin

<http://www.bauforschung-bw.de/objekt/id/130695873311/>

ID: 130695873311

Datum: 06.07.2022

Datenbestand:

Restaurierung

### Objektdaten

<b>Straße:</b>	Salinenstraße
<b>Hausnummer:</b>	6-10
<b>Postleitzahl:</b>	78073
<b>Stadt-Teilort:</b>	Bad Dürkheim
<b>Regierungsbezirk:</b>	Freiburg
<b>Kreis:</b>	Schwarzwald-Baar-Kreis (Landkreis)
<b>Gemeinde:</b>	Bad Dürkheim
<b>Wohnplatz:</b>	Bad Dürkheim
<b>Wohnplatzschlüssel:</b>	8326003001
<b>Flurstücknummer:</b>	— keine
<b>Historischer Straßenname:</b>	— keiner
<b>Historische Gebäudenummer:</b>	— keine
<b>Geo-Koordinaten:</b>	48,0181° nördliche Breite, 8,5307° östliche Länge

### Lage des Wohnplatzes



### Fotos

— keine

### Objektbeziehungen

Ist Gebäudeteil von:

1. Gebäudeteil: Ehem. Siedehaus II, sog. Haus des Gastes, Luisenstraße 7

Besteht aus folgenden Gebäudeteilen:

— keine Angabe

### Umbauzuordnung

— keine


### Weitere Objekte an diesem Wohnplatz

- Abgegangenes Wohnhaus des Wassermeisters, Donaueschinger Straße 1 (78073 Bad Dürkheim)
- Friedhofskapelle, Friedhofweg 4 (78073 Bad Dürkheim)
- Luisenlinik, Luisenstraße 56 (78073 Bad Dürkheim)
- Ehem. Siedehaus II, sog. Haus des Gastes, Luisenstraße 7 (78073 Bad Dürkheim)
- Kurheim, Luisenstraße 8 (78073 Bad Dürkheim)
- ehem. Zehntscheuer (78073 Bad Dürkheim, Schulstraße 4)

## Bauphasen

### Kurzbeschreibung der Bau-/Objektgeschichte bzw. Baugestaltungs- und Restaurierungsphasen:

Das Gebäude in Fachwerkbauweise wurde 1823 als Salzmagazin errichtet.

<b>1. Bauphase:</b> (1823)	Erbauung des Gebäudes (a)
<b>Betroffene Gebäudeteile:</b>	 <ul style="list-style-type: none"><li>• Erdgeschoss</li><li>• Dachgeschoss(e)</li></ul>
<b>Lagedetail:</b>	<ul style="list-style-type: none"><li>• Siedlung</li><li>• Stadt</li></ul>
<b>Bauwerkstyp:</b>	<ul style="list-style-type: none"><li>• Ländl./ landwirtschaftl. Bauten/ städtische Nebengeb.</li><li>• Lagergebäude</li></ul>
<b>Konstruktionsdetail:</b>	<ul style="list-style-type: none"><li>• Holzgerüstbau</li><li>• allgemein</li></ul>




## Besitzer:in

 keine Angaben

## Zugeordnete Dokumentationen

- Sanierungskonzept

## Beschreibung

<b>Umgebung, Lage:</b>	Rechtwinklig zum Hauptbau, dem ehem. Siedehaus II, durch einen Verbindungsbau mit diesem verbunden.
<b>Lagedetail:</b>	<ul style="list-style-type: none"><li>• Siedlung</li><li>• Stadt</li></ul>
<b>Bauwerkstyp:</b>	 keine Angaben
<b>Baukörper/Objektform (Kurzbeschreibung):</b>	Kleines eingeschossiges Fachwerkgebäude mit Satteldach.
<b>Innerer Aufbau/Grundriss/ Zonierung:</b>	 keine Angaben
<b>Vorgefundener Zustand (z.B. Schäden, Vorzustand):</b>	 keine Angaben

**Bestand/Ausstattung:**  *keine Angaben*

 **Konstruktionen**

**Konstruktionsdetail:**

- Dachform
  - Satteldach
- Holzgerüstbau
  - allgemein

**Konstruktion/Material:**  *keine Angaben*