

St. Albankapelle

<http://www.bauforschung-bw.de/objekt/id/118255750016/>

ID: 118255750016

Datum: 07.12.2022

Datenbestand:

Restaurierung

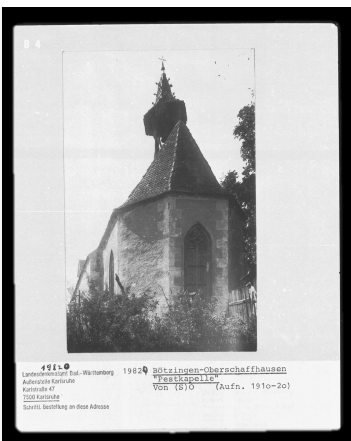
Objektdaten

Straße:	Bergstraße
Hausnummer:	56
Postleitzahl:	79268
Stadt-Teilort:	Bötzingen
Regierungsbezirk:	Freiburg
Kreis:	Breisgau-Hochschwarzwald (Landkreis)
Gemeinde:	Bötzingen
Wohnplatz:	Oberschaffhausen
Wohnplatzschlüssel:	8315013002
Flurstücknummer:	— keine
Historischer Straßenname:	— keiner
Historische Gebäudenummer:	— keine
Geo-Koordinaten:	48,0743° nördliche Breite, 7,7112° östliche Länge

Lage des Wohnplatzes



Fotos




Bildbeschreibung:
Südostansicht


Abbildungsnachweis:
LAD Baden-Württemberg, Außenstelle Karlsruhe

Objektbeziehungen


— keine

 **Umbauzuordnung**

— keine

 **Weitere Objekte an diesem Wohnplatz**

- Ökonomiegebäude, Bergstraße 6 (79268 Bötzingen)
- Stallgebäude, Bergstraße 8 (79268 Bötzingen)

 **Bauphasen****Kurzbeschreibung der Bau-/Objektgeschichte bzw. Baugestaltungs- und Restaurierungsphasen:**

Die Pestkapelle St. Alban wurde 1473-81 errichtet. Im 19. Jahrhundert befand sich die Kapelle in einem verfallenen Zustand, die Fresken des Kapelleninneren waren übertüncht und sie stand kurz vor dem Abbruch. Ende des 19. Jahrhunderts wurde sie daher notdürftig instandgesetzt. Zwischen 1961-65 wurden die beiden Anbauten, ein Transformatorenhaus und Feuerwehrschauchenturm, entfernt und die Kapelle umfangreich saniert.

1. Bauphase: Erbauung der Kapelle.
(1473 - 1481)

Betroffene Gebäudeteile: — keine

Lagedetail:

- Siedlung
- Dorf

Bauwerkstyp:

- Sakralbauten
- Kapelle, allgemein

2. Bauphase: Instandsetzung der verfallenen Kapelle.
(1890 - 1899)

Betroffene Gebäudeteile: — keine

3. Bauphase: Sanierung mit Abbruch der beiden Anbauten, Dachstuhl und Dachreiter erneuert, Fresken freigelegt.
(1961 - 1965)

Betroffene Gebäudeteile:



- Dachgeschoss(e)
- Ausstattung

4. Bauphase: Treppenanlage zur Erschließung der Kapelle, zwischen Kapellensüdseite und Bergstraße.
(2004)

Betroffene Gebäudeteile: — keine

 **Besitzer**

— keine Angaben

 **Weiterer Datenbestand LAD**

kath. Pestkapelle, St. Alban (79268 Bötzingen, Bergstraße 56)

Zugeordnete Dokumentationen

- Restauratorische Untersuchungen

Beschreibung

Umgebung, Lage:	Die Albankapelle liegt an der Hauptstraße des Bötzingen Ortsteils Oberschaffhausen, nördlich der Bergstraße in leicht erhöhter Lage und ist über eine Treppe erreichbar.
Lagedetail:	<ul style="list-style-type: none">• Siedlung• Randlage
Bauwerkstyp:	<ul style="list-style-type: none">• Sakralbauten• Kapelle, allgemein
Baukörper/Objektform (Kurzbeschreibung):	Nach Osten ausgerichteter Bau; Langhaus mit Satteldach, gegenüber dem eingezogenen Polygonalchor leicht erhöht; Chordach durch hölzernen Dachreiter bekrönt. Chor und Langhaus durch spitzbogige Fenster mit Fischblasenmaßwerk gegliedert. Schulterbogenförmiges Portalgewände der westlichen Giebelseite aus Sandsteinquadern, mit Stabwerkumrahmung und mit Masken versehenen Konsolen; Steinrelief des Portalfelds mit der Darstellung zweier Engel, die das Schweißtuch der Veronika halten. In darüberliegender Spitzbogennische Figur des hl. Alban, den eigenen Kopf in Händen haltend.
Innerer Aufbau/Grundriss/ Zonierung:	Langhaus mit flachgedeckter Holzdecke, Wände mit Fresken des 15. Jahrhunderts; Chor durch Sterngewölbe auf Wanddiensten überfangen.
Vorgefundener Zustand (z.B. Schäden, Vorzustand):	— keine Angaben
Bestand/Ausstattung:	Fresken des 15. Jahrhundert an den Langhauswänden und im Chor.

Konstruktionen

Konstruktionsdetail:	<ul style="list-style-type: none">• Dachform<ul style="list-style-type: none">• Dachreiter• Satteldach• Decken<ul style="list-style-type: none">• Balkendecke• Detail (Ausstattung)<ul style="list-style-type: none">• bemerkenswerte Wand-/Deckengestaltung• Gewölbe<ul style="list-style-type: none">• Sterngewölbe
Konstruktion/Material:	— keine Angaben