

## Friedhofsmauer

<http://www.bauforschung-bw.de/objekt/id/108502615214/>

ID: 108502615214 Datum: 06.11.2018 Datenbestand: Bauforschung und Restaurierung

### Objektdaten

|                                   |                          |
|-----------------------------------|--------------------------|
| <b>Straße:</b>                    | Sulzbergstraße           |
| <b>Hausnummer:</b>                | 18                       |
| <b>Postleitzahl:</b>              | 77933                    |
| <b>Stadt-Teilort:</b>             | Lahr-Sulz                |
| <b>Regierungsbezirk:</b>          | Freiburg                 |
| <b>Kreis:</b>                     | Ortenaukreis (Landkreis) |
| <b>Gemeinde:</b>                  | Lahr/Schwarzwald         |
| <b>Wohnplatz:</b>                 | Sulz                     |
| <b>Wohnplatzschlüssel:</b>        | 8317065022               |
| <b>Flurstücknummer:</b>           | — keine                  |
| <b>Historischer Straßenname:</b>  | — keiner                 |
| <b>Historische Gebäudenummer:</b> | — keine                  |

### Lage des Wohnplatzes

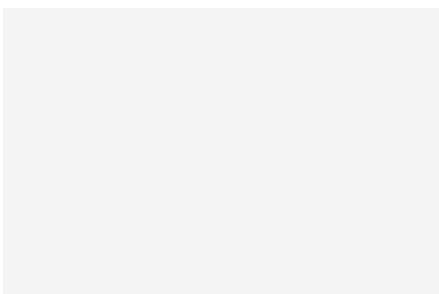


### Fotos




**Bildbeschreibung:**  
Ausschnitt der Friedhofsmauer

**Abbildungsnachweis:**  
Bildarchiv, Landesamt für Denkmalpflege, Dienstsitz Freiburg



**Bildbeschreibung:**  
Ausschnitt der Friedhofsmauer

**Abbildungsnachweis:**  
Bildarchiv, Landesamt für Denkmalpflege, Dienstsitz Freiburg



**Bildbeschreibung:**  
Ausschnitt der Friedhofsmauer

**Abbildungsnachweis:**  
Bildarchiv, Landesamt für Denkmalpflege, Dienstsitz Freiburg

#### Objektbeziehungen

keine

#### Umbauzuordnung

keine

#### Bauphasen

##### Kurzbeschreibung der Bau-/Objektgeschichte bzw. Baugestaltungs- und Restaurierungsphasen:

Bei dem heutigen Friedhof wird von einer Verlagerung des Friedhofes aus dem Ortskern in der zweiten Hälfte des 18. Jahrhunderts ausgegangen.

**1. Bauphase:** Anlegen des Friedhofs wohl in der 2. Hälfte des 18. Jahrhunderts.  
(1750 - 1799)

**Betroffene Gebäudeteile:** keine

**Lagedetail:**

- Siedlung
  - Dorf
  - Randlage

**Bauwerkstyp:**

- Sepulkralanlagen
  - Friedhof


- Friedhofsmauer

 **Besitzer:in**

— keine Angaben

 **Zugeordnete Dokumentationen**

- Bestandsbeschreibung, Schadensbericht und Bilddokumentation der Friedhofsmauer

 **Beschreibung**

**Umgebung, Lage:** Der Friedhof befindet sich am Ostrand von Lahr-Sulz und grenzt unmittelbar an den Wald.

**Lagedetail:**

- Siedlung
- Dorf

**Bauwerkstyp:**

- Sepulkralanlagen
- Friedhofsmauer

**Baukörper/Objektform (Kurzbeschreibung):** — keine Angaben

**Innerer Aufbau/Grundriss/ Zonierung:** — keine Angaben

**Vorgefundener Zustand (z.B. Schäden, Vorzustand):** — keine Angaben

**Bestand/Ausstattung:** — keine Angaben

 **Konstruktionen**

**Konstruktionsdetail:** — keine Angaben

**Konstruktion/Material:** — keine Angaben