

# Wohnhaus

<http://www.bauforschung-bw.de/objekt/id/107363529710/>

ID: 107363529710 Datum: 14.10.2011 Datenbestand: Bauforschung und Restaurierung

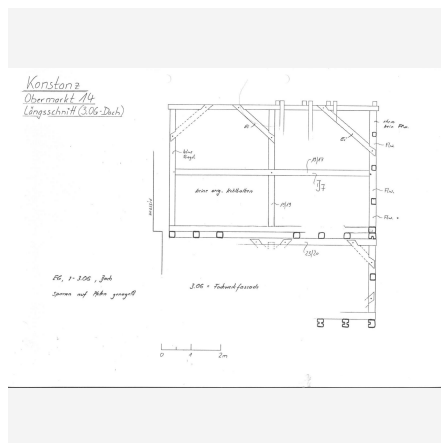
## Objektdaten

**Straße:** Obermarkt  
**Hausnummer:** 14  
**Postleitzahl:** 78426  
**Stadt-Teilort:** Konstanz  
**Regierungsbezirk:** Freiburg  
**Kreis:** Konstanz (Landkreis)  
**Gemeinde:** Konstanz  
**Wohnplatz:** Konstanz  
**Wohnplatzschlüssel:** 8335043012  
**Flurstücknummer:**  keine  
**Historischer Straßenname:**  keiner  
**Historische Gebäudenummer:**  keine

### Lage des Wohnplatzes



## Fotos




**Bildbeschreibung:**  
 OBJ\_DESCRIPTION\_EMPTY

**Abbildungsnachweis:**  
Lohrum

## Objektbeziehungen

keine

## Umbauzuordnung

 *keine* **Bauphasen****Kurzbeschreibung der Bau-/Objektgeschichte bzw. Baugestaltungs- und Restaurierungsphasen:**

Laut Dendro-Datierung einzelner, ausgewählter Dachhölzer, wurden diese um 1354/55 bzw. 1357/58 gefällt (d). Demnach wird die Errichtung des Dachwerkes und damit des Gebäudes auf Mitt des 14. Jhs. datiert.

**1. Bauphase:** Errichtung Dachwerk/Gebäude (d).  
(1354 - 1358)

**Betroffene Gebäudeteile:**  • Dachgeschoss(e)

**Lagedetail:**


- Siedlung
- Stadt

**Bauwerkstyp:**

- Wohnbauten
- Wohnhaus

 **Besitzer:in** *keine Angaben* **Zugeordnete Dokumentationen**

- Dendrochronologische Untersuchung

 **Beschreibung**

**Umgebung, Lage:** Das Gebäude Oberer Markt 14 liegt am westlichen Ende der Konstanzer Altstadt, auf Höhe des Übergangs von der Oberen zur Unteren Laube.

**Lagedetail:**


- Siedlung
- Stadt

**Bauwerkstyp:**

- Wohnbauten
- Wohnhaus

**Baukörper/Objektform (Kurzbeschreibung):**  *keine Angaben*

**Innerer Aufbau/Grundriss/ Zonierung:**  *keine Angaben*

**Vorgefundener Zustand (z.B. Schäden, Vorzustand):**  *keine Angaben*

**Bestand/Ausstattung:**  *keine Angaben*

 **Konstruktionen**

**Konstruktionsdetail:**

- Dachform

**Konstruktion/Material:**

- Satteldach

▣ *keine Angaben*