

Torkel

<http://www.bauforschung-bw.de/objekt/id/102895614717/>

ID: 102895614717 Datum: 23.11.2022 Datenbestand: Bauforschung und Restaurierung

Objektdaten

Straße:	Am Torkel
Hausnummer:	4
Postleitzahl:	78351
Stadt-Teilort:	Bodman
Regierungsbezirk:	Freiburg
Kreis:	Konstanz (Landkreis)
Gemeinde:	Bodman-Ludwigshafen
Wohnplatz:	Bodman
Wohnplatzschlüssel:	8335098003
Flurstücknummer:	— keine
Historischer Straßenname:	— keiner
Historische Gebäudenummer:	— keine

Lage des Wohnplatzes



Fotos

— keine

Objektbeziehungen

— keine

Umbauzuordnung

— keine

Bauphasen

Kurzbeschreibung der Bau-/Objektgeschichte bzw. Baugestaltungs- und Restaurierungsphasen:

Das Gebäude der gräflichen Schloßtorkel zu Bodman, wurde nach einem Brand des Vorgängerbaus 1772 errichtet.


Man presste damit die Ernteerträge von Obst und Wein, auch aus dem seit über 900 Jahre nachgewiesenen Königsweingarten. Bis in die 1960er-Jahre wurde der Torkel noch genutzt. Auf der nördlichen Seite in seinem Inneren befindet sich immer noch der mächtige Torkelbaum.

Nach einer Sanierung im Jahr 2018 wurde das Gebäude einer musealen Nutzung zugeführt.

1. Bauphase:
(1772 - 1969)

Errichtung des heutigen Gebäudes (gräfliche Schlosstorkel zu Bodman) nach dem Brand des Vorgängerbaus. Die Torkel wurde bis in die 1960er Jahre genutzt, der Torkelbaum ist weiterhin erhalten geblieben.

Betroffene Gebäudeteile:



- Erdgeschoss
- Dachgeschoss(e)
- Ausstattung

Lagedetail:

- Siedlung
 - Dorf


Bauwerkstyp:

- Ländl./ landwirtschaftl. Bauten/ städtische Nebengeb.
 - Kelter/ Trotte/ Torkel

2. Bauphase:
(1973 - 2018)

Nutzung des westlichen Gebäudeabschnittes als Gastronomie, über 45 Jahre. Aufgabe der Gastronomie vor der Gebäudesanierung.

Betroffene Gebäudeteile:



- Erdgeschoss

3. Bauphase:
(2018)

Sanierung des Gesamtgebäudes, u.a. Neueindeckung de Daches, Entfernung des Echten Hausschwamms. Die Deutsche Stiftung Denkmalschutz unterstützte die Sanierung dieses Baudenkmals.

Betroffene Gebäudeteile:



- Erdgeschoss
- Dachgeschoss(e)
- Ausstattung

4. Bauphase:
(2019)

Einzug des Umwelt-Museums Bodman nach der Sanierung.

Betroffene Gebäudeteile:



- Erdgeschoss
- Dachgeschoss(e)



Besitzer:in

keine Angaben



Zugeordnete Dokumentationen

- Sanierungsbericht des Torkelbaumes
- Bauhistorische Dokumentation



Beschreibung

Umgebung, Lage: Das Gebäude liegt auf der Seeseite, südöstlich des Ortskerns.


Lagedetail:

- Siedlung
 - Dorf

Bauwerkstyp:

- Ländl./ landwirtschaftl. Bauten/ städtische Nebengeb.

Baukörper/Objektform (Kurzbeschreibung):	<ul style="list-style-type: none">• Kelter/ Trotte/ Torkel <p>Das Gebäude selbst wurde über einem massiven Sockel in spätbarocker Formensprache aus Fachwerk errichtet. Die unteren Gefache sind geschlossen. Auffällig sind die beiden oberen Gefachebenen, die mit phantasievoll gemauerten Lüftungsöffnungen übersät sind. Sie erstrecken sich wie ein Muster um den Torkel. Das große Walmdach mit den vielen Gauben ist dreigeschossig.</p>
Innerer Aufbau/Grundriss/ Zonierung:	— keine Angaben
Vorgefundener Zustand (z.B. Schäden, Vorzustand):	— keine Angaben
Bestand/Ausstattung:	Torkelbaum erhalten, in die Museumskonzeption integriert.

 **Konstruktionen**

Konstruktionsdetail:	<ul style="list-style-type: none">• Dachform<ul style="list-style-type: none">• Walmdach• Mischbau<ul style="list-style-type: none">• Unterbau aus Stein (gestelzt)• Holzgerüstbau<ul style="list-style-type: none">• allgemein
Konstruktion/Material:	Dreigeschossiges Walmdach mit mehreren Gauben.