

## Bauhistorische Untersuchung

<http://www.bauforschung-bw.de/doku/id/194255607516>

ID: 194255607516

Datum:

25.02.2025

### Dokumentationsdaten

<b>ID:</b>	194255607516
<b>Titel:</b>	Bauhistorische Untersuchung
<b>Beschreibung:</b>	Bauhistorische Untersuchung mit Baualterskartierung und dendrochronologischer Datierung
<b>Anlass für Dokumentation:</b>	Maßnahmenbezogene Voruntersuchung
<b>Signatur:</b>	— keine
<b>Ansprechpartner:in:</b>	<ul style="list-style-type: none"><li>• Bauforschung<ul style="list-style-type: none"><li>• Felleisen, Anke (strebewerk. Architekten GmbH)</li><li>• Riegler, Tilman (strebewerk. Architekten GmbH)</li></ul></li><li>• Restaurierung<ul style="list-style-type: none"><li>• Feldtkeller, Julia Dr. (Kunsthistorikerin/ Restauratorin)</li></ul></li><li>• Dendrochronologie (Labor)<ul style="list-style-type: none"><li>• Jahrringlabor Hofmann (Jutta Hofmann/Nürtingen)</li></ul></li><li>• Auftraggeber<ul style="list-style-type: none"><li>• Eigentümer des Hauses</li></ul></li></ul>
<b>Ablageort :</b>	• strebewerk. Architekten GmbH
<b>Abschlussstermin:</b>	12.2022

### Zugeordnetes Baudenkmal

<b>Objektname:</b>	Sog. Hipfelhof, Mühlengebäude mit Scheune
<b>Straße:</b>	Hipfelhof
<b>Hausnummer:</b>	8
<b>Postleitzahl:</b>	73078
<b>Stadt-Teilort:</b>	Heilbronn
<b>Wohnplatzschlüssel:</b>	8121000004
<b>Wohnplatz:</b>	Frankenbach
<b>Flurstücknummer:</b>	— keine
<b>Gemeinde:</b>	Heilbronn
<b>Kreis:</b>	Heilbronn (Stadtkreis)
<b>Regierungsbezirk:</b>	Stuttgart

#### Lage des Wohnplatzes



 Pläne

**1. Plan:**

<b>angehängte Datei:</b>	hn-hipfelhof_muehle_01_eg_baualterskartierung_m50_4aae28.pdf
<b>Original:</b>	Nein
<b>Planart:</b>	Bauphasen-, Baualtersplan
<b>Plankategorie:</b>	EG
<b>Plantyp:</b>	Grundriss
<b>Planaufnahmeart:</b>	kein Eintrag
<b>Plangenaueigkeit:</b>	kein Eintrag
<b>Plangröße:</b>	A2 / DIN-Format
<b>Datum:</b>	02.2022
<b>Bemerkung:</b>	Maßstab 1:100
<b>Ansprechpartner:in:</b>	<ul style="list-style-type: none"><li>• Bauaufnahme<ul style="list-style-type: none"><li>• 3D Welt Vermessung GmbH</li></ul></li><li>• Bauforschung<ul style="list-style-type: none"><li>• strebewerk. Architekten GmbH</li></ul></li></ul>
<b>Ablageort :</b>	<ul style="list-style-type: none"><li>• strebewerk. Architekten GmbH</li></ul>

**2. Plan:**

<b>angehängte Datei:</b>	hn-hipfelhof_muehle_02_og_baualterskartierung_m50_e8e8f5.pdf
<b>Original:</b>	Nein
<b>Planart:</b>	Bauphasen-, Baualtersplan
<b>Plankategorie:</b>	OG 1
<b>Plantyp:</b>	Grundriss
<b>Planaufnahmeart:</b>	kein Eintrag
<b>Plangenaueigkeit:</b>	kein Eintrag
<b>Plangröße:</b>	A2 / DIN-Format
<b>Datum:</b>	02.2022
<b>Bemerkung:</b>	Maßstab 1:100
<b>Ansprechpartner:in:</b>	<ul style="list-style-type: none"><li>• Bauaufnahme<ul style="list-style-type: none"><li>• 3D Welt Vermessung GmbH</li></ul></li><li>• Bauforschung<ul style="list-style-type: none"><li>• strebewerk. Architekten GmbH</li></ul></li></ul>
<b>Ablageort :</b>	<ul style="list-style-type: none"><li>• strebewerk. Architekten GmbH</li></ul>

**3. Plan:**

<b>angehängte Datei:</b>	hn-hipfelhof_muehle_03_dg1_baualterskartierung_m50_46884a.pdf
<b>Original:</b>	Nein
<b>Planart:</b>	Bauphasen-, Baualtersplan
<b>Plankategorie:</b>	DG 1
<b>Plantyp:</b>	Grundriss
<b>Planaufnahmeart:</b>	kein Eintrag
<b>Plangenaugigkeit:</b>	kein Eintrag
<b>Plangröße:</b>	A2 / DIN-Format
<b>Datum:</b>	02.2022
<b>Bemerkung:</b>	Maßstab 1:100
<b>Ansprechpartner:in:</b>	<ul style="list-style-type: none"><li>• Bauaufnahme<ul style="list-style-type: none"><li>• 3D Welt Vermessung GmbH</li></ul></li><li>• Bauforschung<ul style="list-style-type: none"><li>• strebewerk. Architekten GmbH</li></ul></li></ul>
<b>Ablageort :</b>	<ul style="list-style-type: none"><li>• strebewerk. Architekten GmbH</li></ul>


#### 4. Plan:

<b>angehängte Datei:</b>	hn-hipfelhof_muehle_04_ug_baualterskartierung_m50_bb4e90.pdf
<b>Original:</b>	Nein
<b>Planart:</b>	Bauphasen-, Baualtersplan
<b>Plankategorie:</b>	UG 1
<b>Plantyp:</b>	Grundriss
<b>Planaufnahmeart:</b>	kein Eintrag
<b>Plangenaugigkeit:</b>	kein Eintrag
<b>Plangröße:</b>	A2 / DIN-Format
<b>Datum:</b>	02.2022
<b>Bemerkung:</b>	Maßstab 1:100
<b>Ansprechpartner:in:</b>	<ul style="list-style-type: none"><li>• Bauaufnahme<ul style="list-style-type: none"><li>• 3D Welt Vermessung GmbH</li></ul></li><li>• Bauforschung<ul style="list-style-type: none"><li>• strebewerk. Architekten GmbH</li></ul></li></ul>
<b>Ablageort :</b>	<ul style="list-style-type: none"><li>• strebewerk. Architekten GmbH</li></ul>



#### Fotos


keine

 **Fundstück**

keine

 **Raumbücher**


keine

 **Texte**

keine

 **Publikationen**

keine

 **Untersuchungen**

**1. Untersuchung:**

**Typ:** Dendrochr. Unters. (Probenentnahme und Auswertung)

**Text:** Entnahme und Auswertung von 8 Bohrproben:

Probe 1 (innen): Tanne, undatiert, keine Waldkante.  
Probe 1 (außen): Tanne, undatiert, Waldkante: Winter.  
Probe 2 (innen): Fichte, 1778-1820, keine Waldkante.  
Probe 2 (außen): Fichte, mind. 10 Ringe, Waldkante: nicht erhalten.  
Probe 3: Tanne, Waldkante: Winter 1843/1844.  
Probe 4: Fichte, Waldkante: Winter 1845/1846.  
Probe 5: Tanne, Waldkante: Sommer 1844 ?.  
Probe 6: Tanne, Waldkante nicht erhalten.  
Probe 7: Tanne, Waldkante: Winter 1845/ 1846.  
Probe 8: Fichte, Waldkante nicht erhalten.

**Ansprechpartner:in:**

- Bauforschung
  - strebewerk. Architekten GmbH
- Dendrochronologie (Labor)
  - Jahrringlabor Hofmann (Jutta Hofmann/Nürtingen)

**Ablageort :**

- strebewerk. Architekten GmbH

**2. Untersuchung:**

**Typ:** Bau- und kunsthistorische Untersuchung

**Text:** Die Bauhistorische Untersuchung umfasst die Fotodokumentation, Baualterskartierung mit den Untersuchungsergebnissen der bauhistorischen und restauratorischen Untersuchungen, Archiv- und Literaturrecherche.

**Ansprechpartner:in:**

- Bauforschung
  - Felleisen, Anke (strebewerk. Architekten GmbH)

**Ablageort :**

- strebewerk. Architekten GmbH